



«СОГЛАСОВАНО»

Начальник отдела образования  
администрации Невского  
района Санкт-Петербурга  
Л.И. Чалганская  
2018 года




«УТВЕРЖДАЮ»

Директор ГБОУ СОШ №516  
Л.В. Смирнова  
2018г.



«СОГЛАСОВАНО»

Начальник отдела ГИБДД  
по Невскому району  
Санкт-Петербурга  
Е.В. Буймер  
2018 года



## ПАСПОРТ

дорожной безопасности государственного бюджетного образовательного  
учреждения средней общеобразовательной школы №516

## Общие сведения

Государственное бюджетное образовательное учреждение средняя общеобразовательная школа №516 Невского района Санкт-Петербурга  
Юридический адрес: 193350, Санкт – Петербург, улица Народная, дом 63, литер А, телефон/факс 446-83-50.

Фактический адрес ГБОУ СОШ №516: 193350, Санкт – Петербург, улица Народная, дом 63, литер А, телефон/факс 446-83-50.

Руководитель ГБОУ СОШ №516: Смирнова Любовь Викторовна 446-83-50

(фамилия, имя, отчество)

(телефон)

Заместители руководителя ОУ:

Нечаева Галина Александровна

(фамилия, имя, отчество)

446-42-01

(телефон)

Бордачева Марина Юрьевна

(фамилия, имя, отчество)

446-42-01

(телефон)

Кириянова Марина Константиновна 446-56-63

(фамилия, имя, отчество)

(телефон)

Специалист отдела образования, курирующий вопросы профилактики детского дорожно-транспортного травматизма  
ведущий специалист Прокуророва Инна Анатольевна

(должность)

(фамилия, имя, отчество)

417-37-32

(телефон)

Закрепленный за ГБОУ СОШ №516 работник Госавтоинспекции  
капитан полиции Гундосов Вадим Юрьевич,

573-56-61

(телефон)

Ответственный за организацию работы по профилактике детского дорожно-транспортного травматизма в ГБОУ СОШ №516:  
преподаватель-организатор ОБЖ Столина Дарья Дмитриевна

(должность)

(фамилия, имя, отчество)

446-83-50

(телефон)

Руководитель или ответственный работник дорожно-эксплуатационной организации, осуществляющей содержание уличной дорожной сети:  
директор СПб ГКУ Мушта Валерий Николаевич 303-09-08

(должность)

(фамилия, имя, отчество)

(телефон)

Руководитель или ответственный работник дорожно-эксплуатационной

организации, осуществляющей содержание внутридворовой территории:  
директор СПб ГКУ Мушта Валерий Николаевич 303-09-08  
(должность) (фамилия, имя, отчество) (телефон)

Количество учащихся 638

Наличие кабинета по БДД нет  
*(если имеется, указать место расположения)*

Наличие уголков по БДД  
в 1-4 классах :10 шт. в каб.- 303,304,305,306,307, 308,309,310, 314+ коридор  
*(если имеются, указать место расположения)*

Наличие автогородка (площадки) по БДД \_\_\_ - \_\_\_\_\_

Наличие автобуса в ОУ нет

Время занятий в ОУ:

Уроки: с 8.30 час. по 15.10 час.

Внеурочные занятия: с 15.00 час. по 19.00 час.

#### Телефоны оперативных служб:

ГУВД по Санкт-Петербургу и Ленинградской области:

Невский район – 368-50-02

ГИБДД по Санкт-Петербургу и Ленинградской области:

Дежурная часть – 573-71-88

Служба доверия – 335-43-80

Северо-Западное управление внутренних дел на транспорте:

Дежурная часть – 271-75-22

Служба доверия – 8- 800-200-16-02

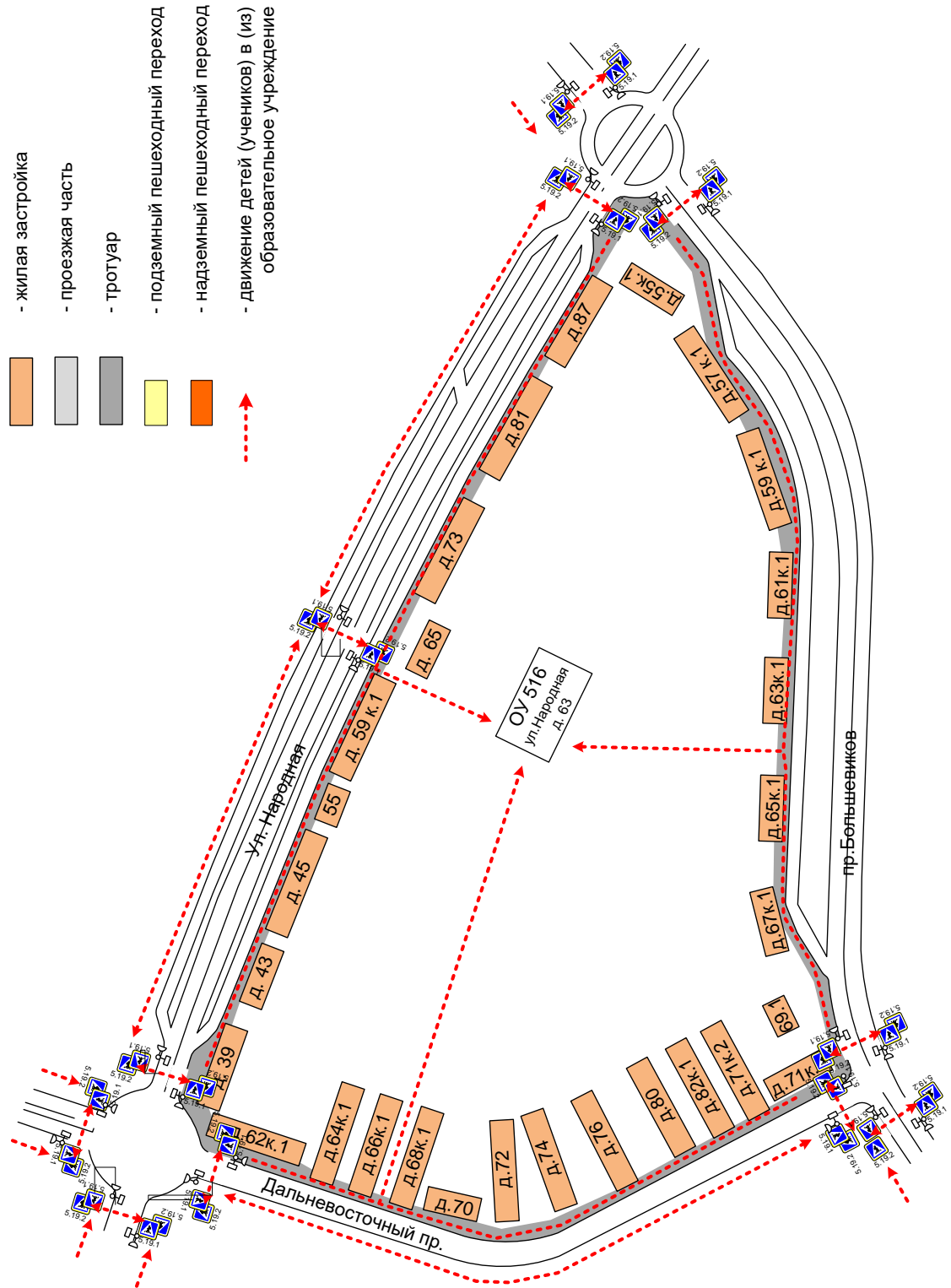
## Содержание

### I. Планы-схемы ГБОУ СОШ №516.

- 1) район расположения ГБОУ СОШ №516, пути движения транспортных средств и детей (учеников, обучающихся);
- 2) организация дорожного движения в непосредственной близости от ГБОУ СОШ №516 с размещением соответствующих технических средств, маршруты движения детей и расположение парковочных мест;
- 3) маршруты движения организованных групп детей от ГБОУ СОШ №516 к наиболее часто посещаемым объектам в ходе учебного процесса (Правобережный дом детского творчества (ПДДТ), бассейн);
- 4) пути движения транспортных средств к местам разгрузки/погрузки и рекомендуемых безопасных путей передвижения детей по территории ГБОУ СОШ №516.

**I. План-схема ГБОУ СОШ №516.**

**План-схема района расположения ГБОУ СОШ №516,  
пути движения транспортных средств и детей (обучающихся)**



**План-схема района расположения ГБОУ СОШ №516**

1. Район расположения ГБОУ СОШ №516 определяется группой жилых домов, зданий и улично-дорожной сетью с учетом остановок общественного транспорта, центром которого является непосредственно образовательное учреждение;

2. Территория, указанная в схеме, включает в себя:

- ГБОУ СОШ №516 ;
- стадион на территории ГБОУ СОШ №516, на котором проводятся занятия по физической культуре;
- территория, на которой преподавателями проводятся занятия на открытом воздухе;
- спортивно-оздоровительный комплекс;
- жилые дома, в которых проживает большая часть детей (учеников) данного ГБОУ СОШ №516 ;
- автомобильные дороги и тротуары;

3. На схеме обозначено:

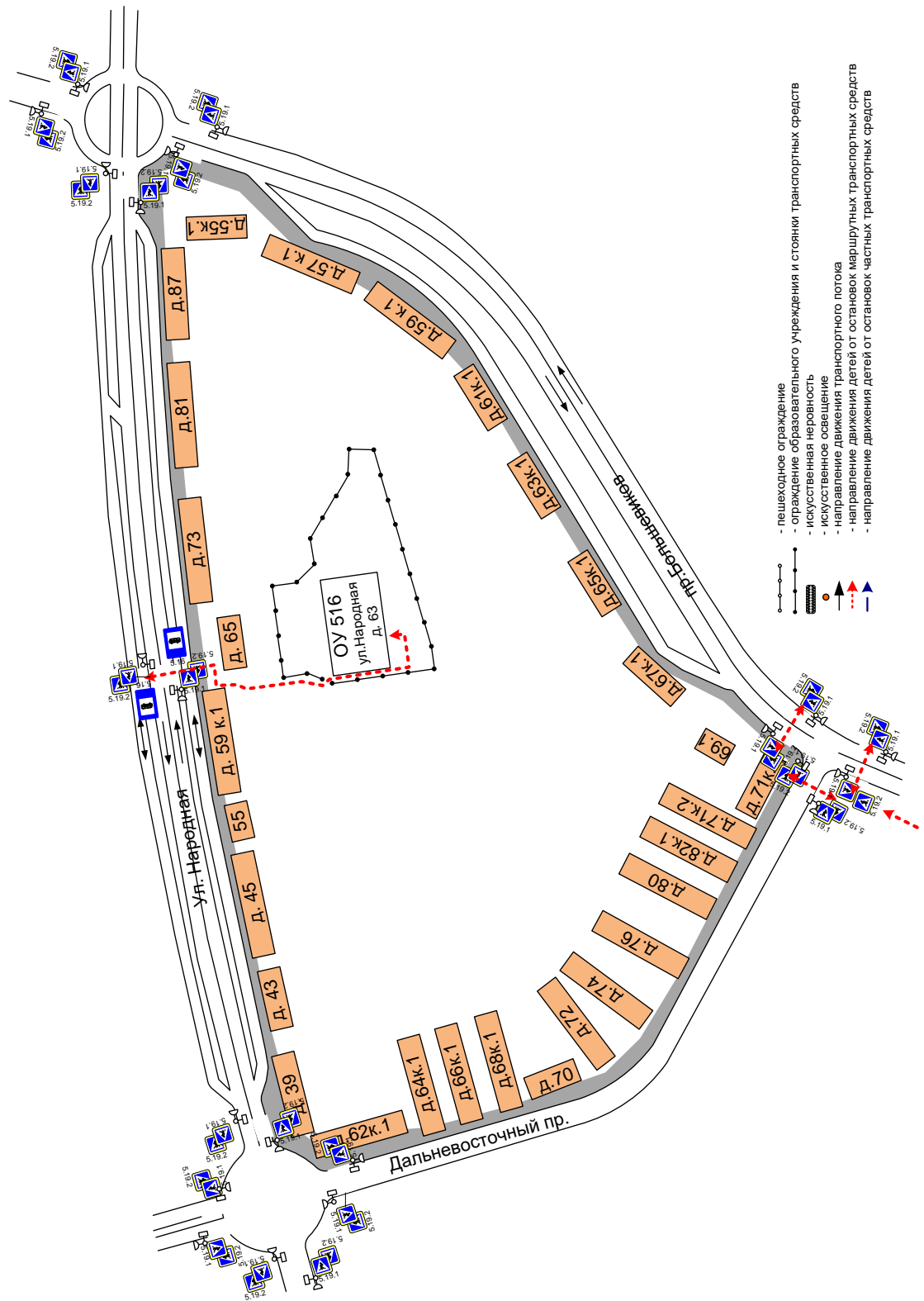
- расположение жилых домов, зданий и сооружений;
- сеть автомобильных дорог;
- пути движения транспортных средств;
- пути движения детей (учеников) в/из ГБОУ СОШ №516;
- уличные (наземные – регулируемые/нерегулируемые);
- названия улиц и нумерация домов.

Схема необходима для общего представления о районе расположения ГБОУ СОШ №516. Для изучения безопасности движения детей на схеме обозначены наиболее частые пути движения учеников от дома (от отдаленных остановок маршрутных транспортных средств) к ГБОУ СОШ №516 и обратно.

При исследовании маршрутов движения детей уделено особое внимание опасным зонам, где часто дети (ученики, обучающиеся) пересекают проезжую часть по пешеходному переходу.

**Схема организации дорожного движения в непосредственной близости от ГБОУ СОШ №516 с размещением соответствующих технических**

## средств, маршруты движения детей и расположение парковочных мест



Составление схемы организации дорожного движения в непосредственной близости от ГБОУ СОШ №516



1. Схема организации дорожного движения ограничена автомобильными дорогами, находящимися в непряой близости от ГБОУ СОШ №516;

2. На схеме обозначено:

- здание ГБОУ СОШ №516 с указанием территории, принадлежащей непосредственно ГБОУ СОШ №516;

- автомобильные дороги и тротуары;

- уличные (наземные – регулируемые / нерегулируемые) пешеходные переходы на подходах к ОУ;

- дислокация существующих дорожных знаков и дорожной разметки;

- другие технические средства организации дорожного движения;

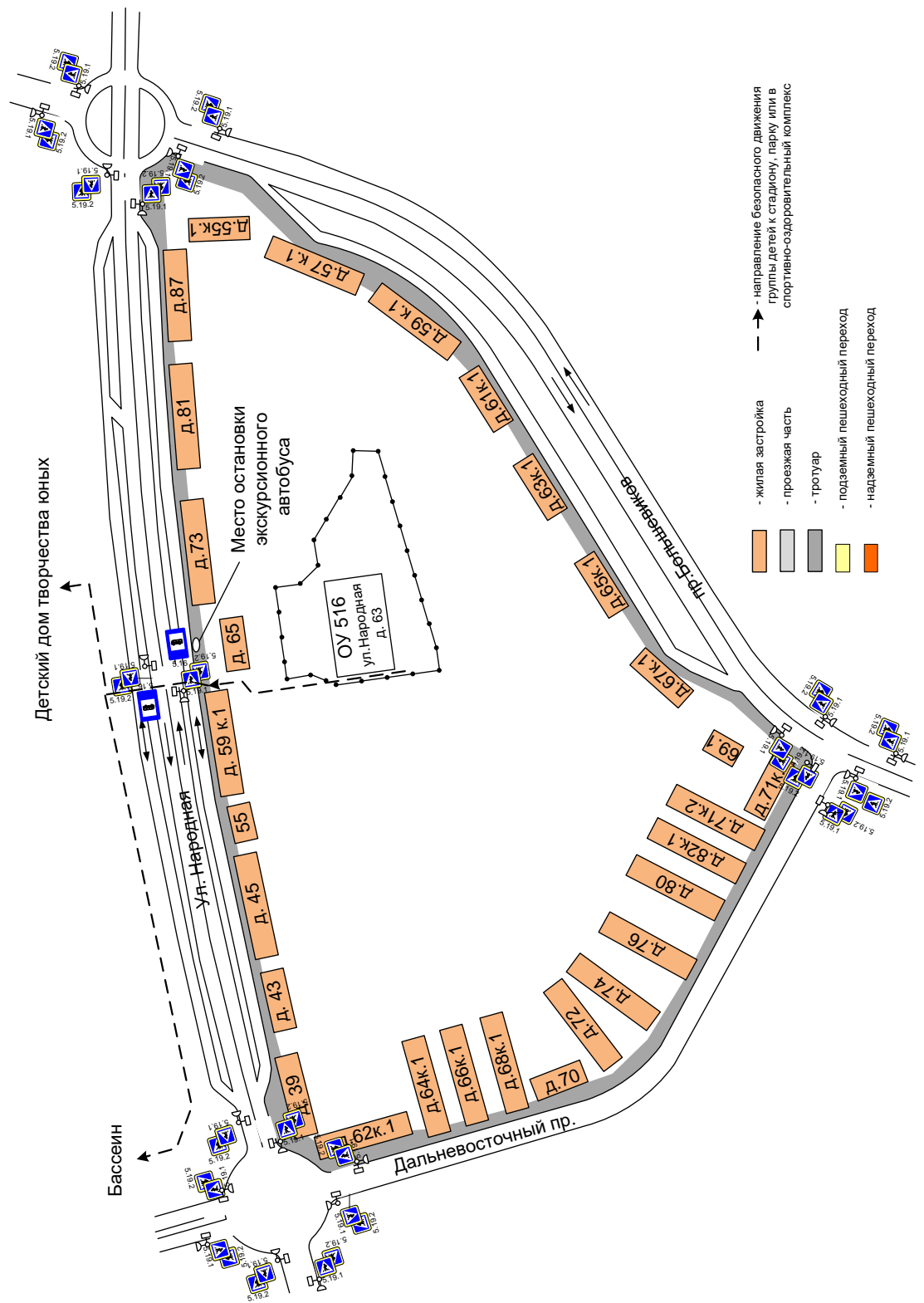
- направление движения транспортных средств по проезжей части;

- направление безопасного маршрута движения детей (учеников, обучающихся);

3. На схеме указано расположение остановок маршрутных транспортных средств и безопасные маршруты движения детей (учеников) от остановочного пункта к ОУ и обратно;

4. При наличии стоянки (парковочных мест) около ГБОУ СОШ №516, указано место расположения и безопасные маршруты движения детей (учеников) от парковочных мест к ГБОУ СОШ №516 и обратно.

**Маршруты движения организованных групп детей от ГБОУ СОШ №516 к наиболее часто посещаемым объектам в ходе учебного процесса.**


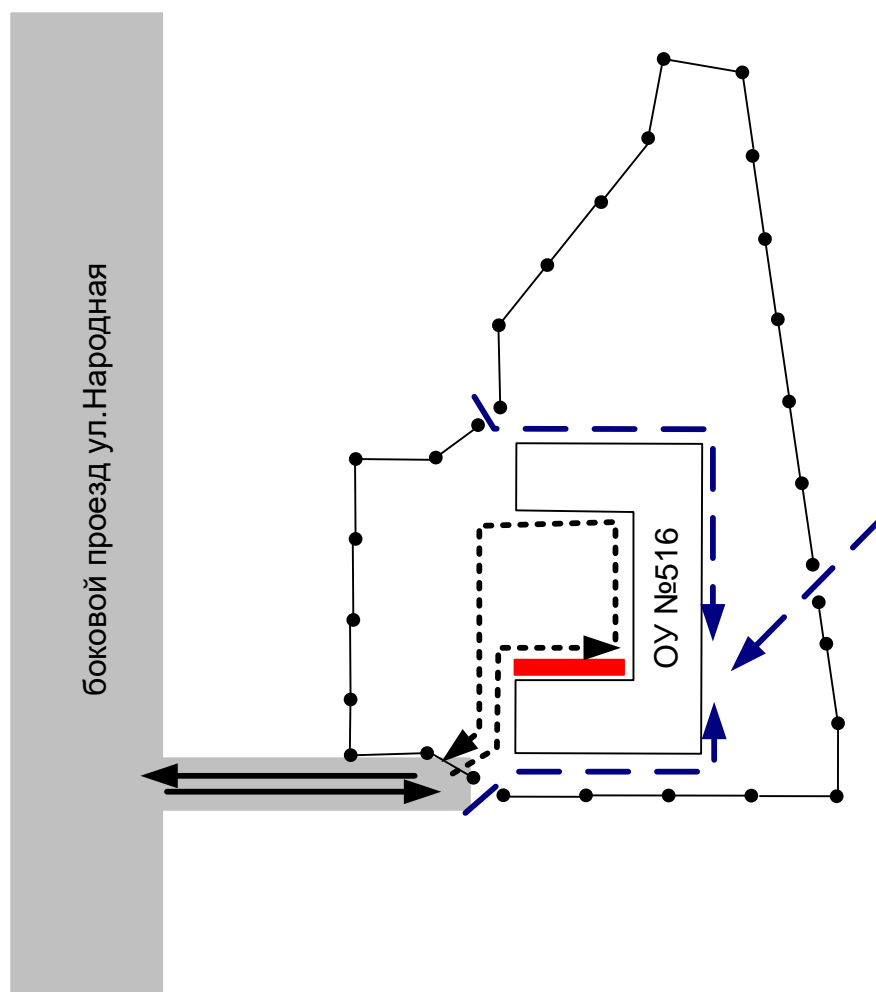


**Схема маршрутов движения организованных групп детей от ГБОУ СОШ №516 к наиболее часто посещаемым объектам в ходе учебного процесса (ДТЮ, бассейн)**

На схеме указан безопасный маршрут движения детей от ГБОУ СОШ №516 к ДДТЮ, бассейну и обратно.

Данная схема должна использоваться преподавательским составом при организации движения групп детей к местам проведения занятий вне территории ГБОУ СОШ №516.

**Пути движения транспортных средств к местам разгрузки/погрузки и рекомендуемые пути передвижения детей по территории ГБОУ СОШ №516**



- въезд/выезд грузовых транспортных средств



- движение грузовых транспортных средств по территории образовательного учреждения



- движение детей и подростков на территории образовательного учреждения



- место разгрузки/погрузки

### Схемы пути движения транспортных средств к местам разгрузки/погрузки

На схеме указывается траектория движения транспортного средства на территории ГБОУ СОШ №516, в том числе место погрузки/разгрузки, а

также безопасный маршрут движения детей во время погрузочно-разгрузочных работ.

В целях обеспечения безопасного движения детей по территории ГБОУ СОШ №516 необходимо исключить пересечение пути движения детей и пути движения транспортных средств.